

Rekapitulace žádosti: Informace o existenci sítí

Informace o existenci sítí

ŽADATEL

Identifika ní údaje

Titul:

Jméno a p íjmení:

Kristýna Mandová

Kontakt

Telefon:

E-mail:

kristyna.mandova@kolodeje.cz

Firma

Název:

I :

M stská ást Praha - Kolod je

00240338

Adresa

Ulice, . p. / . o.:

PS , obec:

Meinlinova 285/

Praha

DOPL UJÍCÍ ÚDAJE

Velikost výkresu (formát PDF): A4

Požadavek na data pro zpracování projektové dokumentace (formát DGN): ANO

E-mail pro elektronické doru ení: kristyna.mandova@kolodeje.cz

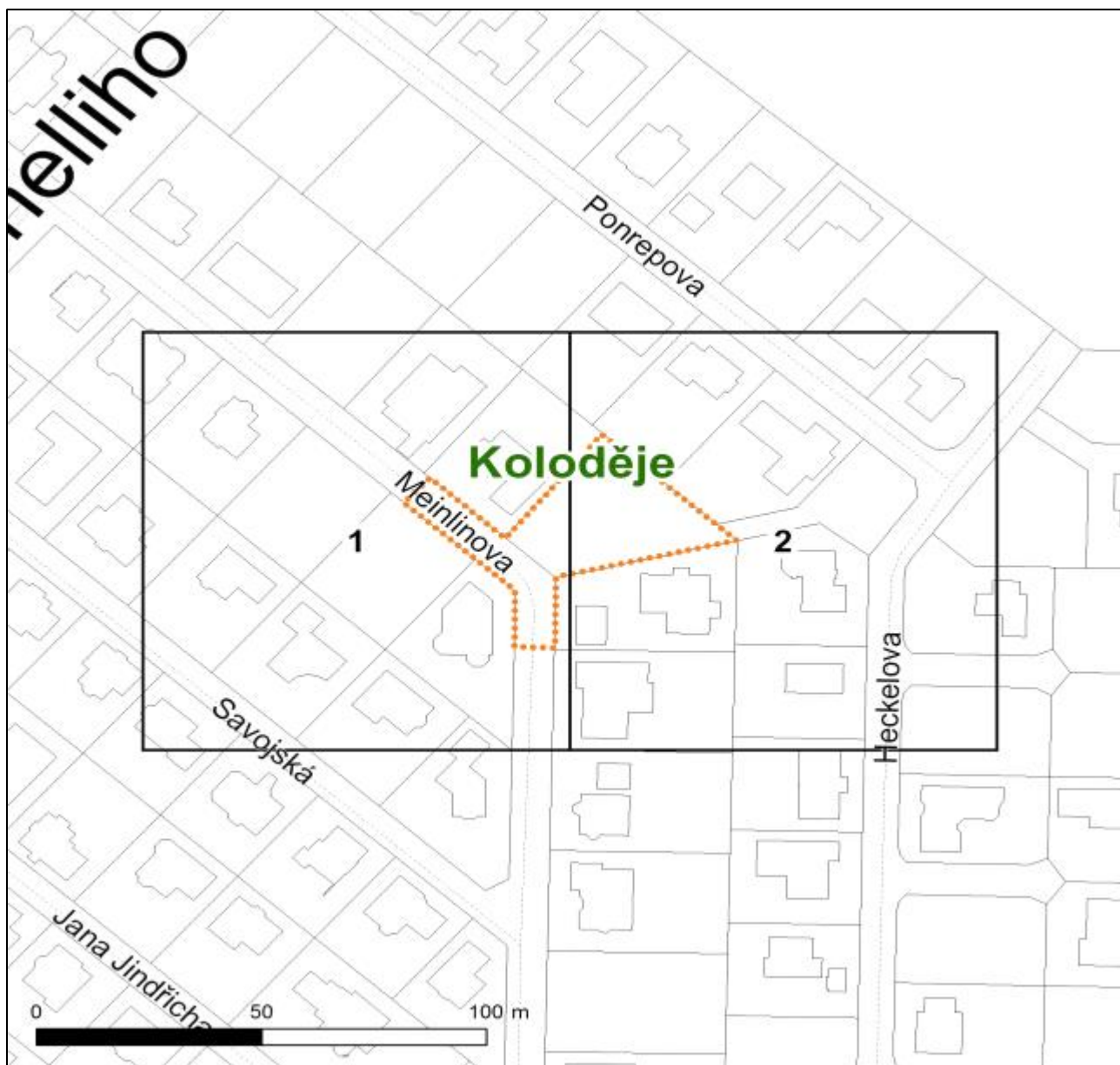
ZÁJMOVÉ ÚZEMÍ



PREdistribuce, a. s., I : 27376516, Svornosti 3199/19a, 150 00 Praha 5

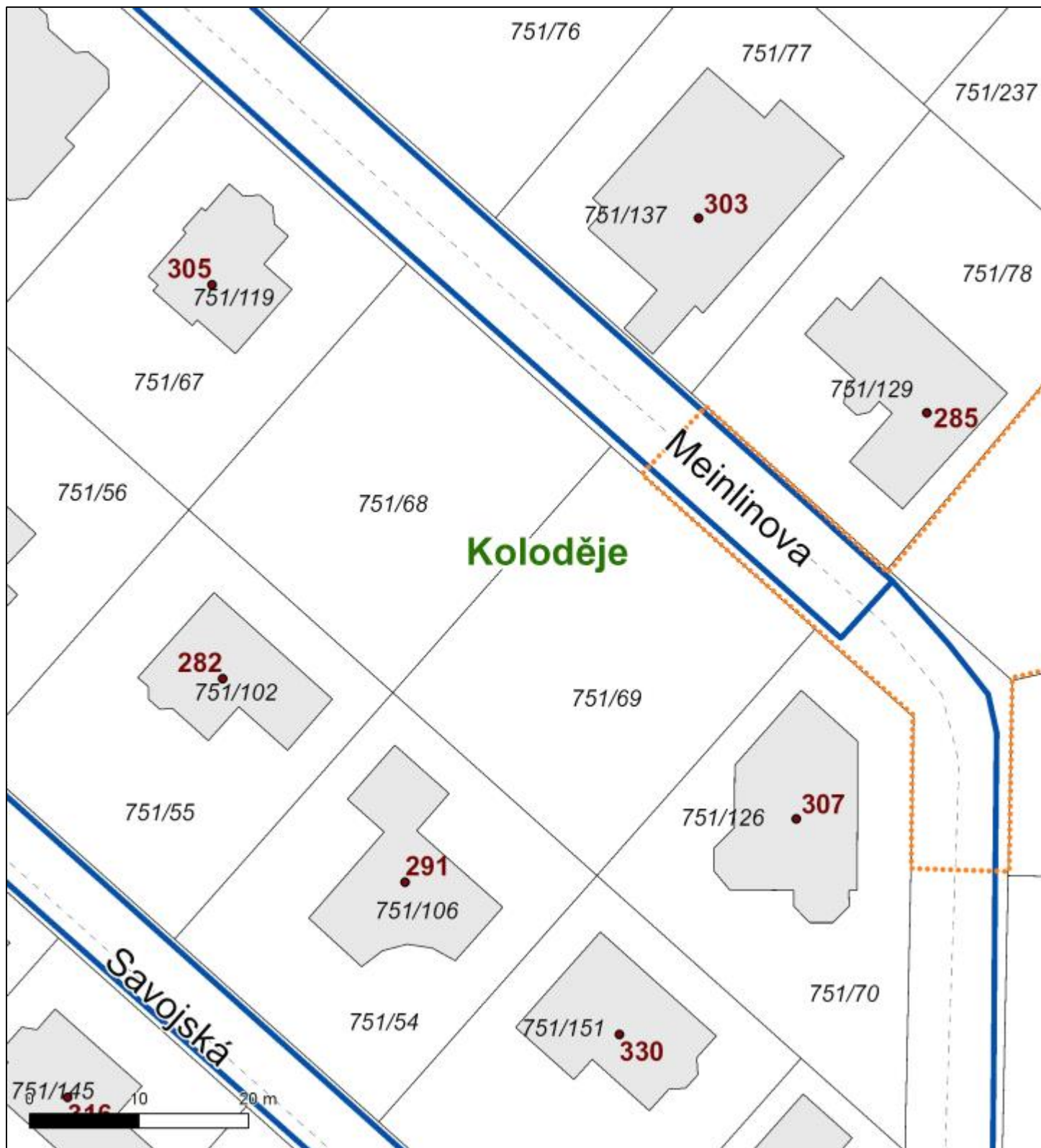
Koresponden ní adresa: Na Hroud 1492/4, 100 05 Praha 10 | Zákaznická linka PRE: 800 550 055

Klad mapových list

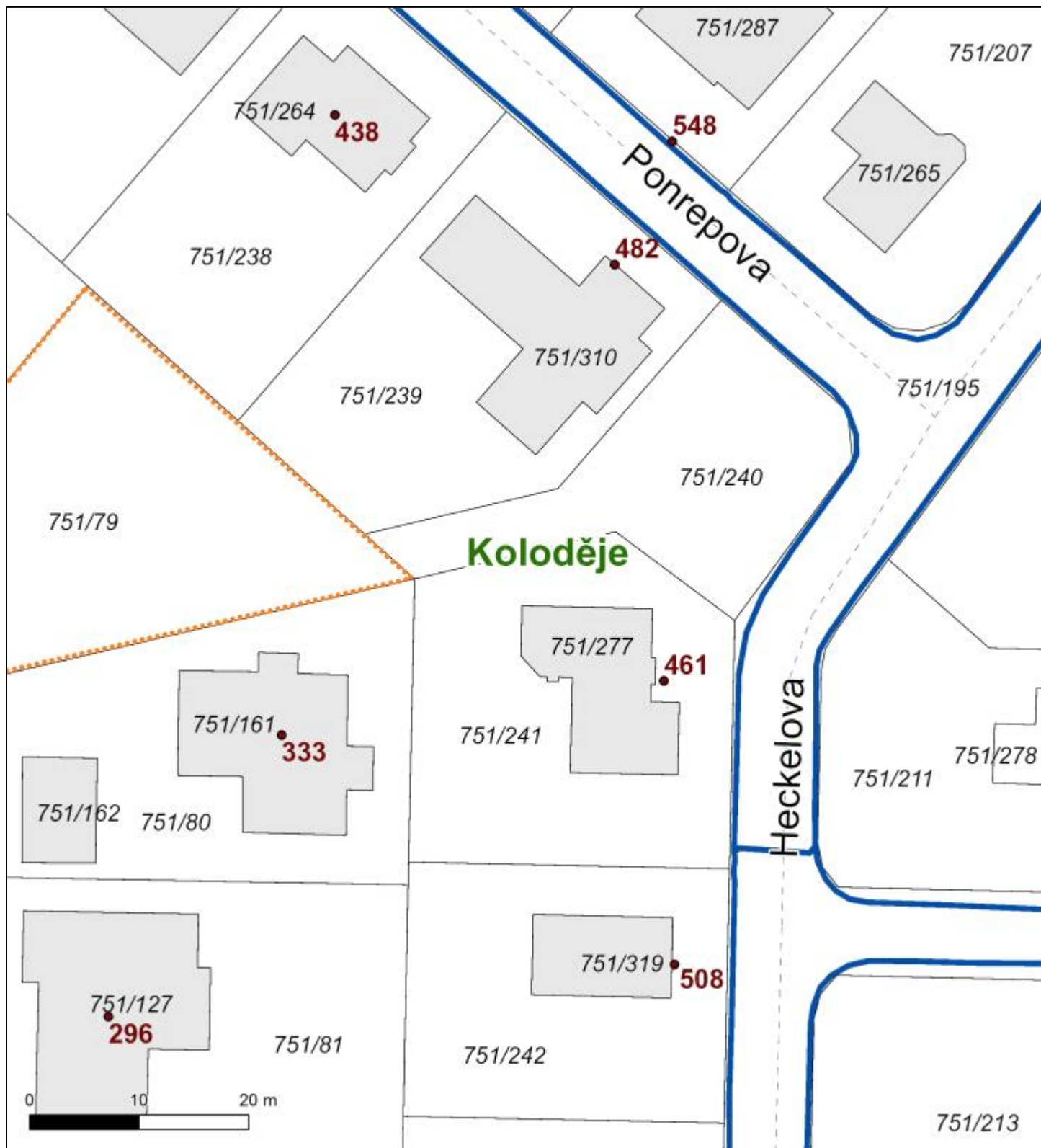


Legenda			
	Trasa podzemního vedení NN (1 kV)		Šachta, komin, jáma
	Trasa nadzemního vedení NN (1 kV)		Kolektor, tunel, lávka
	Trasa podzemního vedení VN (22 kV)		Hranice katastru
	Trasa nadzemního vedení VN (22 kV)		Parcela
	Trasa podzemního vedení VVN (110 kV)		Zájmové území
	Trasa nadzemního vedení VVN (110 kV)		Adresní místo
	Trasa sítě SDK		Osa ulice
	Trasa sítě OPTO		Budova
	Trasa cizího podzemního vedení		Trafostanice v provozu
	Trasa cizího nadzemního vedení		Trafostanice v rekonstrukci
	Vyřazená trasa podzemního vedení		Trafostanice vyřazená
	Vyřazená trasa nadzemního vedení		Trafostanice ve výstavbě

Situace výkres - list 1



Situace výkres - list 2



ŽADATEL

Městská část Praha - Koloděj

Meinlinova 285

Praha

ÍSLO ŽÁDOSTI
0121005067

VYDÁVÁ
oddělení Kmenová data síť

VYDÁNÍ DNE
19.10.2021

Informace o existenci elektroenergetického zařízení distribuční soustavy společnosti PREdistribuce, a. s., vyžádané pro akci:

Informace o existenci sítí

Vážený zákazníku,

reagujeme na Vaši žádost číslo 0121005067 ze dne 19.10.2021 ve věci poskytnutí informace o existenci sítí v majetku společnosti PREdistribuce, a. s.

Sdělujeme Vám, že na Vámi vymezeném zájmovém území dochází ke střetu s evidovaným zařízením distribuční soustavy nebo jeho ochranným pásmem.

Informace je platná 30 dní od 19.10.2021 a má být použita jako podklad pro zpracování projektové dokumentace. Přílohou je situace a výkres zájmového území s vyznačeným průběhem trasy kabelového vedení ve formátu PDF, případně kompletní sada dat mapy sítě ve formátu DGN (volitelná možnost v rámci žádosti). Zákres prvku v mapě sítě má pouze informativní charakter s tím, že v trase vedení může být uloženo více kabelů. Upozorňujeme, že na vymezeném území se mohou nacházet energetická zařízení, která nejsou v majetku PREdistribuce, a. s. Pro informace o takových zařízeních kontaktujte jejich vlastníky.

Toto sdělení má informativní charakter a nenahrazuje vyjádření PREdistribuce, a. s., k projektové dokumentaci. Pokud bude plánovaná akce zasahovat do ochranného pásma, je třeba ji dále konzultovat se zaměstnanci PREdistribuce, a. s., kteří k ní vydají příslušná vyjádření.

Zařízení distribuční soustavy je chráněno ochranným pásmem dle § 46 zákona č. 458/2000 Sb., v platném znění. V těchto pásmech nelze bez souhlasu PREdistribuce, a. s., provádět zemní práce, ziskovat stavby, instalovat konstrukce a provádět činnosti, které by jinak znemožňovaly nebo podstatně znesnadňovaly přístup k zařízením distribuční soustavy, nebo které by mohly ohrozit bezpečnost a spolehlivost jejího provozu.

1. V případě, že plánujete stavbu, která vyžaduje zásah do distribuční sítě (nové připojení, navýšení výkonu, přeložku vedení), je třeba akci konzultovat se zaměstnanci z oddělení **Rozvoj a obnova sítí**,
2. v případě, že nebude vyžadován zásah do distribuční sítě, je třeba akci konzultovat se zaměstnanci z oddělení **Dohled správy sítí**.

Před vlastní realizací stavby je nezbytné získat souhlas se zahájením výkopových prací, který lze obdržet pouze osobně v oddělení **Kmenová data síť**. Další informace k postupu činností při realizaci stavby v ochranném pásmu energetického zařízení jsou uvedeny v příloze „Všeobecné podmínky“ nebo na webu: www.predistribuce.cz.

S pozdravem

Mgr. Dalibor Mana
vedoucí oddělení Kmenová data síť

- Přílohy:**
1. Situace a výkres zájmového území (PDF)
 2. Digitální data (DGN)
 3. Všeobecné podmínky (PDF)

Všeobecné podmínky k postupu činností při realizaci stavby v ochranném pásmu energetického zařízení společnosti PREdistribuce, a. s.

Informace o existenci sítí

Informace o existenci sítí PREdistribuce, má pro žadatele pouze **informativní charakter** a nenahrazuje vyjádření k projektové dokumentaci.

Základní informace o existenci sítí a umístění energetického zařízení PREdistribuce, na území hlavního města Prahy a Roztok lze získat zdarma prostřednictvím elektronické žádosti zadané na internetovém portále společnosti www.predistribuce.cz.

Pouze v případech, kdy v zájmovém území vymezeném v žádosti nedochází ke střetu s ochranným pásmem evidovaného zařízení ve vlastnictví PREdistribuce, nahrazuje tato informace vyjádření společnosti PREdistribuce, které je možné využít v rámci stavebního či územního řízení nebo při ohlášení stavby na příslušném úřadě.

Přílohou informace o existenci sítí je situační výkres zájmového území, který představuje jednotlivé mapové listy s vyznačeným průběhem tras kabelového vedení ve formátu PDF, případně kompletní sadu dat mapy sítě ve formátu DGN (volitelná možnost v rámci žádosti).

Zákazníci mohou získat informace stejného rozsahu včetně podrobných a tištěných mapových podkladů také při osobní návštěvě ve vyhrazených úředních hodinách na pracovišti **Výdej mapových podkladů** v oddělení **Kmenová data sítě**, kde je služba zpoplatněna.

Vyjádření k projektové dokumentaci

Vyjádření k projektové dokumentaci obsahuje závazné stanovisko PREdistribuce, které slouží jako podklad ke stavebnímu a územnímu řízení nebo při ohlášení stavby na příslušném úřadě v rámci plánované stavební činnosti na území hlavního města Prahy a Roztok.

Vyjádření lze získat pouze na základě **Žádosti o vyjádření PREdistribuce, a. s., k projektové dokumentaci**. Žádost musí být doručena poštou nebo osobně do oddělení **Dohled správy sítě** včetně požadovaných příloh: koordinační situace, průvodní a technické zprávy a případné plné moci. Lhůta na vyřízení žádosti je 30 dní.

Koordinační situace musí obsahovat zakres sítí a umístění energetického zařízení PREdistribuce na základě podkladů, které si zákazník zajišťuje prostřednictvím žádosti o informace k existenci sítí na internetovém portále společnosti nebo při osobní návštěvě na pracovišti **Výdej mapových podkladů** v oddělení **Kmenová data sítě**.

Před vlastní realizací stavby v ochranném pásmu distribuční soustavy PREdistribuce, je nezbytné získat Souhlas se zahájením výkopových prací (viz dále).

Souhlas se zahájením výkopových prací

Souhlas se zahájením výkopových prací představuje výdej aktuálních mapových podkladů včetně potvrzení v oddělení **Kmenová data sítě** a je vázán na dodržení podmínek uvedených ve stanovisku PREdistribuce v rámci vyjádření k projektové dokumentaci.

Souhlas se zahájením výkopových prací lze získat pouze osobně ve vyhrazených úředních hodinách na pracovišti **Výdej mapových podkladů**, a to minimálně 7 dnů před plánovaným zahájením stavby. Souhlas má platnost 30 dní a v případě, že nedojde k zahájení realizace stavby před ukončením platnosti souhlasu, má investor stavby povinnost zažádat o jeho obnovu.

Udělení souhlasu je vázáno na předložení stanoviska PREdistribuce vydaného v rámci vyjádření k projektové dokumentaci a **je podmíněno platným souhlasem stavebního úřadu (např. stavebním povolením)**.

Vytyčení kabelových tras

Vytyčení kabelových tras se provádí, pouze pokud se v zájmovém území nenachází geodeticky zaměřené trasy nebo je situace v mapě sítě nepřehledná a nedostatečně okótována.

Je-li trasa geodeticky zaměřená, lze získat společně se Souhlasem se zahájením výkopových prací seznam zaměřených bodů, ze kterého dokáže Váš geodet určit přesnou polohu zařízení. V ostatních případech vyřizuje požadavky na vytyčení tras oddělení **Technická kancelář**. K žádosti je nezbytné přiložit mapové podklady vydané oddělením **Kmenová data sítě**.

Připojení z distribuční sítě

Zařízení k distribuční soustavě se připojuje na základě **Smlouvy o připojení**. Postup pro její uzavření se liší v závislosti na hladině napětí, ke které se zákazník chce připojit.

Zákazník vyplní a doručí na adresu Zákaznického centra PRE **Žádost o připojení z distribuční sítě PREdistribuce, a. s.**, v jedné z následujících variant: na hladině NN, na hladině NN – lokalita nebo na hladině VN.

Přílohou žádosti o připojení je koordinační situace (situační plánec umístění objektu), který musí jednoznačně určovat umístění pozemku. Pokud připojované zařízení zahrnuje náhradní zdroj, je současně potřeba doložit v rámci žádosti o připojení na hladině VN také **Dotazník o připojení náhradního zdroje elektřiny**.

Po přezkoumání žádosti v rámci společnosti PREdistribuce, a. s., zákazník poštovní zásilkou obdrží **Smlouvu o připojení** nebo **Podmínky připojení**, resp. návrh **Smlouvy o smlouvě budoucí o připojení** s informacemi o dalším postupu.

Podrobnější informace, formuláře a další soubory ke stažení jsou dostupné na internetovém portále společnosti www.predistribuce.cz.

PREdistribuce, a. s., IČO 27376516, Svornosti 3199/19a, 150 00, Praha 5

Korespondenční adresa: Na Hroudě 1492/4, 100 05, Praha 10

Zákaznické centrum PRE: Jungmannova 31 (palác Adria), Praha 1 | Vladimírova 18, Praha 4

Zákaznická linka PRE: 800 550 055

Aktualizováno: 3. 5. 2021